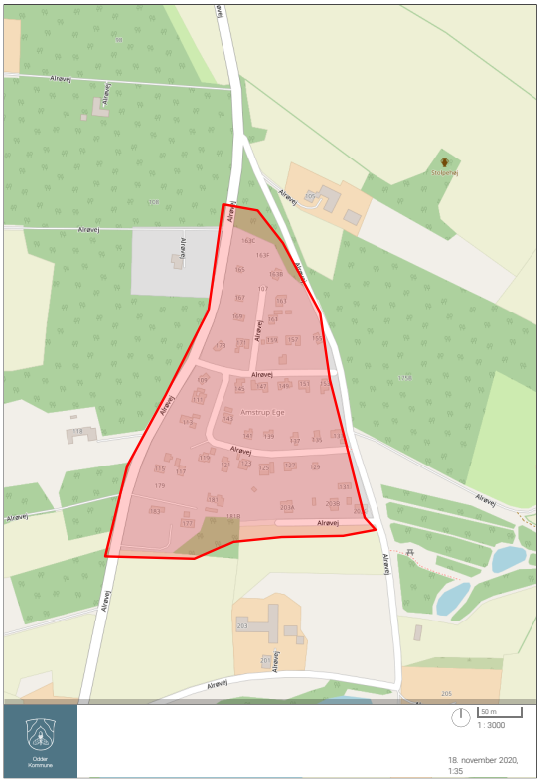

Amstrup Ege Grundejerforening

Området består af

Alrøvej 109 til 173

Alrøvej 203 til 203 c

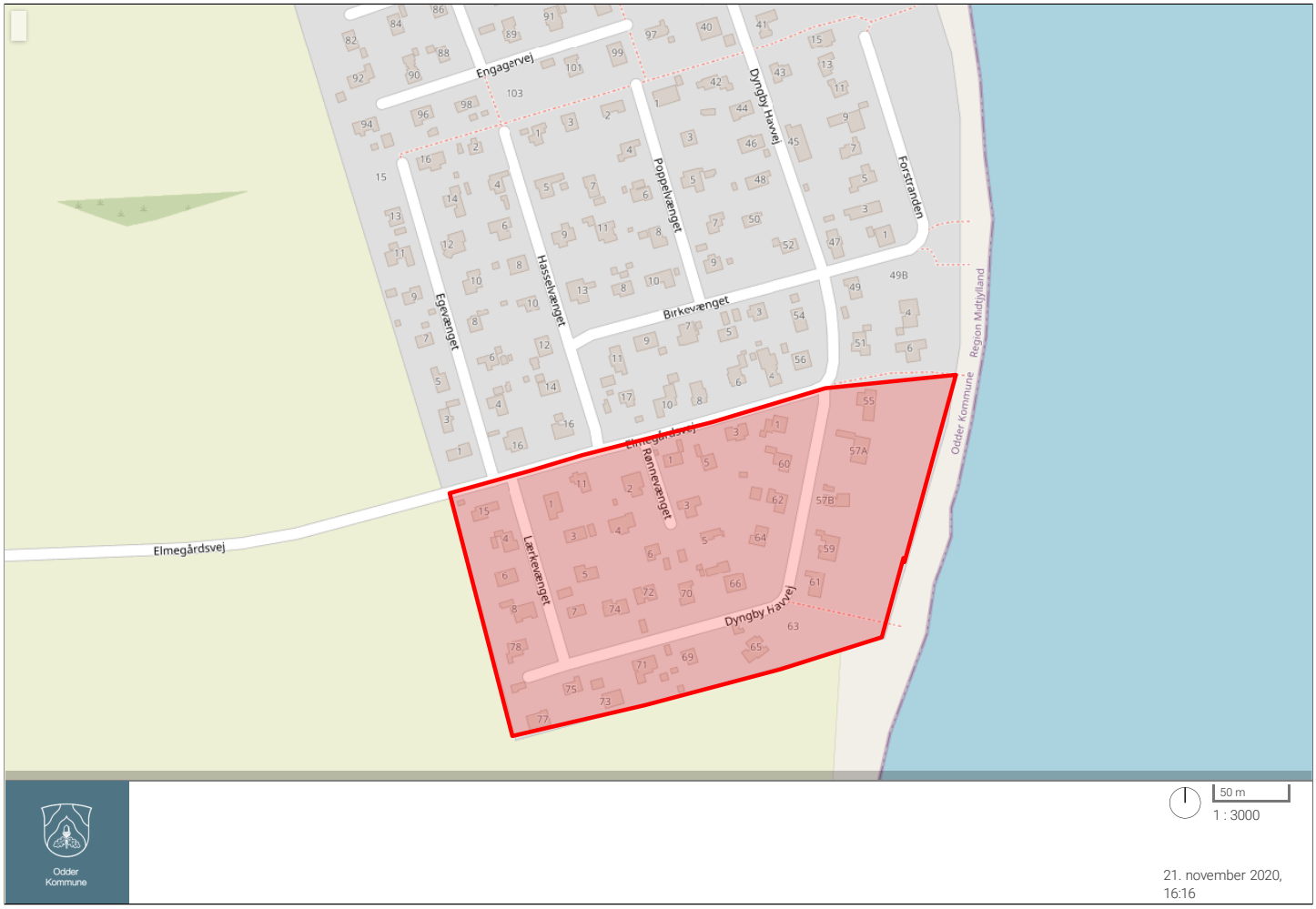

Dyngby Hage Grundejerforening

Området består af.

Elmegaardsvej 1 til 15
Lærkevænget
Rønnevænget
Dyngby Havvej 55 til 78

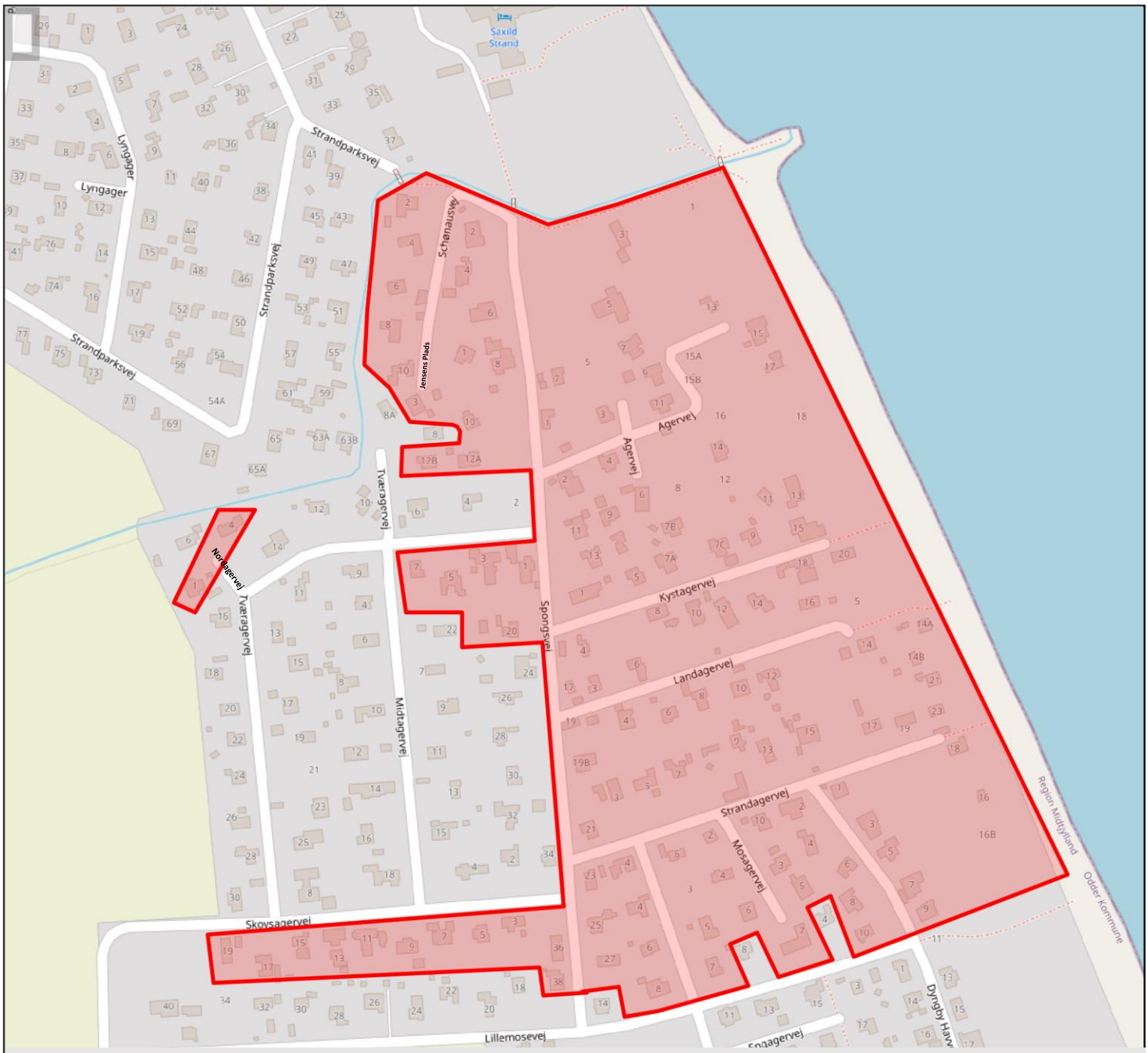

Dyngby Lyngs Vej- og Grundejerforening

Området består af:

Agervej 1-18.

Engagervej 3-8.

Kystagervej 1-20.

Mosagervej 2-7.

Schønausvej 2-10.

Spongsvej 2-12 & 20,36,38 & 3-13 & 17-27

Tværagervej 1,3,5 7.

Dyngby Havvej 1-10.

Jensens Plads 1 & 3.

Landagervej 3-14B.

Nordagervej 1 & 4.

Skovsagervej 3-19 (kun ulige nr.).

Strandagervej 3-23.

august 2023

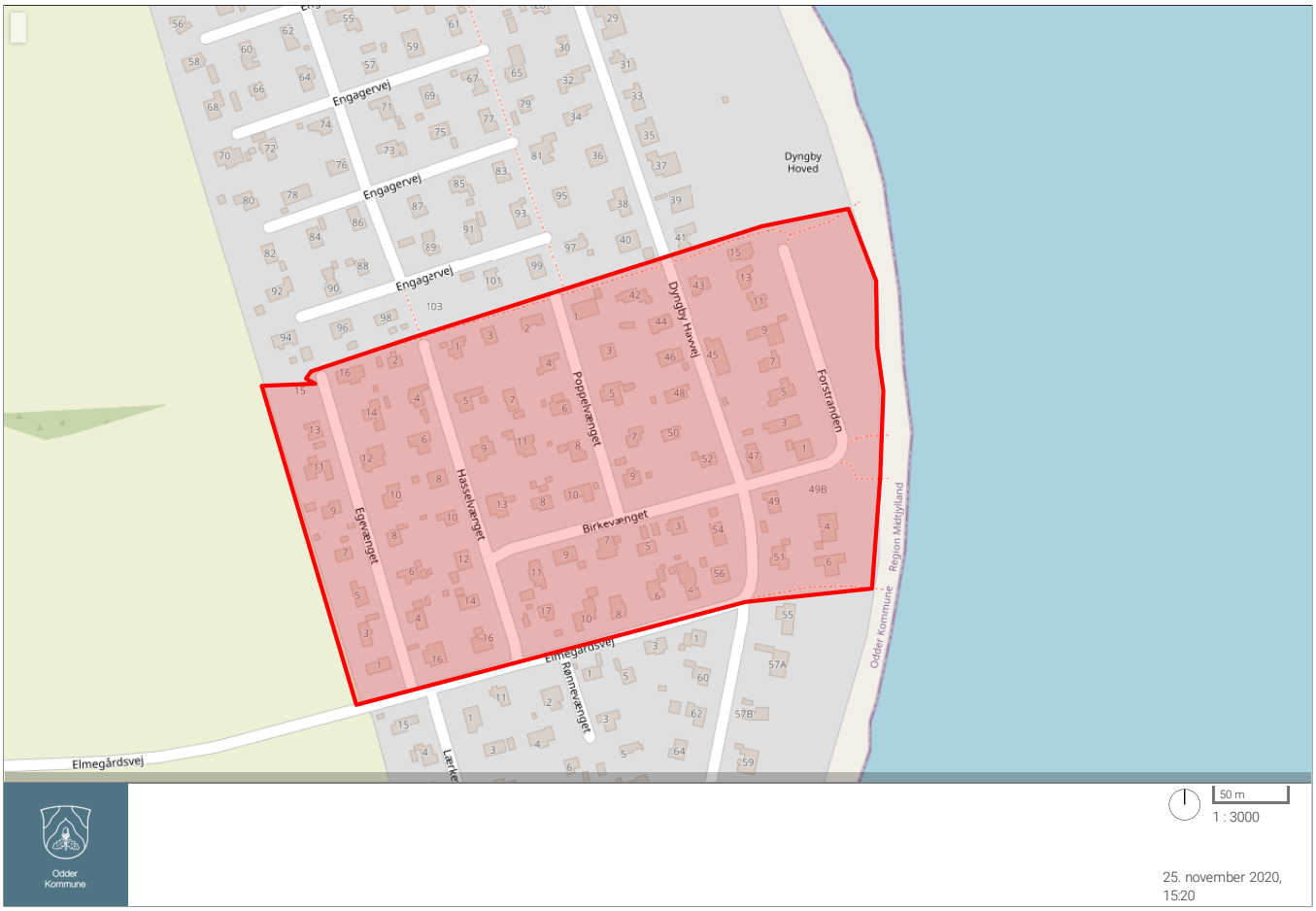

Dyngby Overgaards Grundejerforening

Området består af.

Elmegårdsvej. (nordlige del)

Poppelvænget

Dyngby Havvej fra nr. 42 til nr. 56

Forstranden

Egevænget

Hasselvænget

Birkevænget

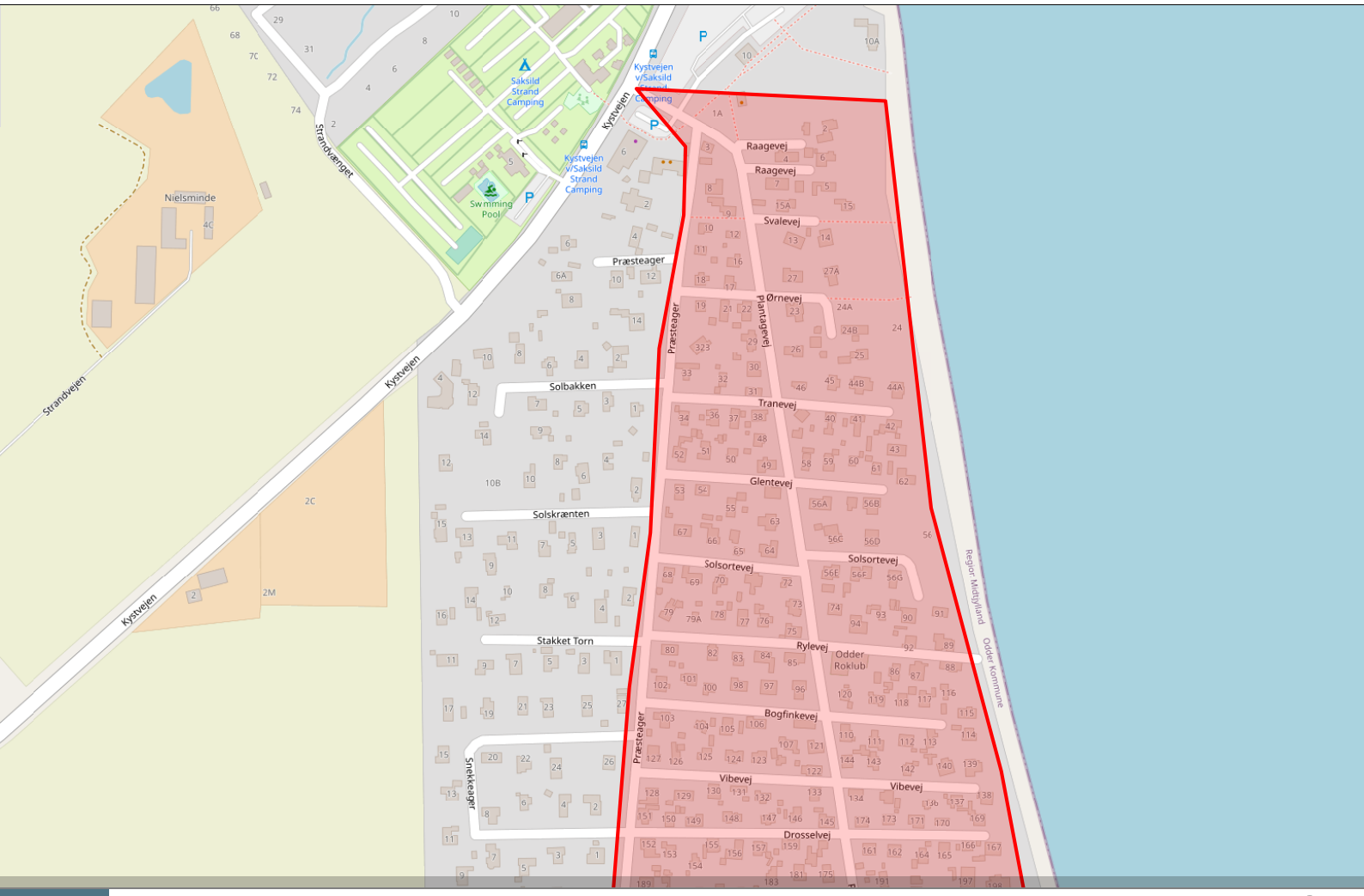

Foreningen af Grundejere i Saxild Plantage

Området består af

Rågevej.	Rylevej
Svalevej.	Bogfinkevej
Ørnevej.	Drosselvej
Tranevej.	Vibevej
Glentevej.	Plantagevej fra nr. til nr.
Solsortevej.	Nordlige del af skovduevej

Grundejerforeningen Bakken

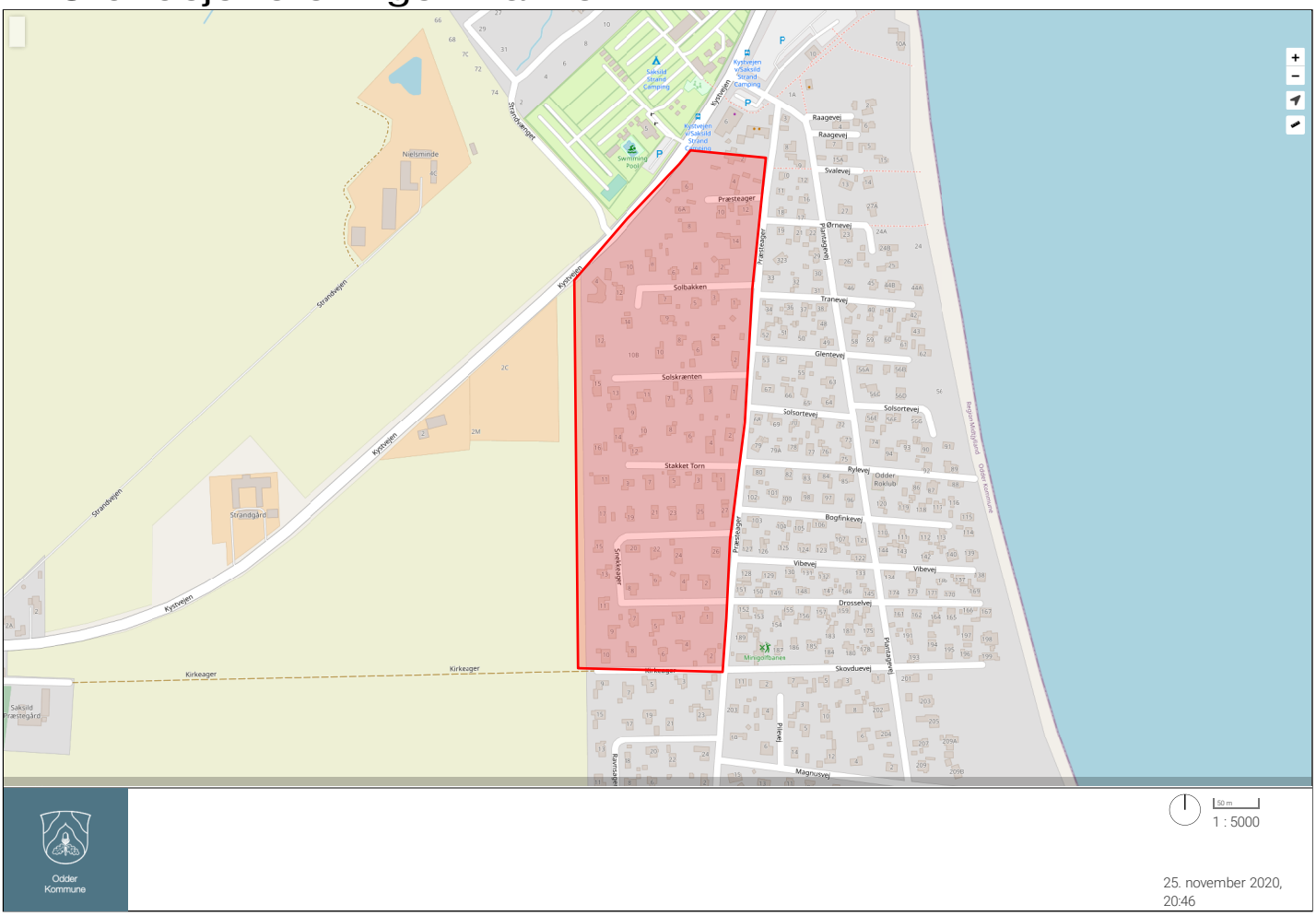

Grundejerforeningen Bakken

Området består af.

Præsteager (vestlige del)

Solbakken

Solskrænten

Stakket torn

Snekkeager

Kirkeager (nordlige del)

Grundejerforeningen Havhusene

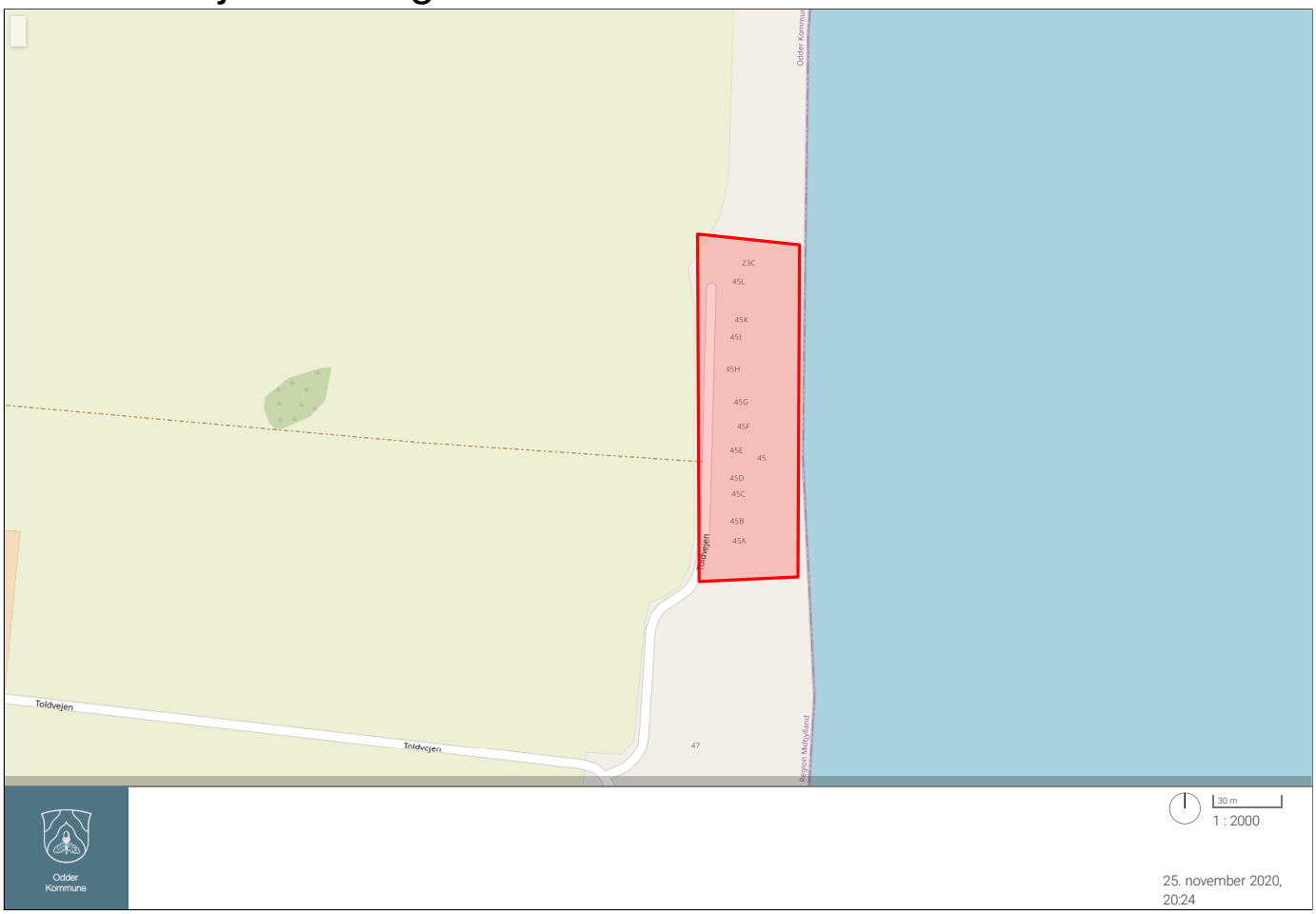

Grundejerforeningen Havhusene

Området består af.

Toldvejen

Grunderjerforeningen Kysing Hage

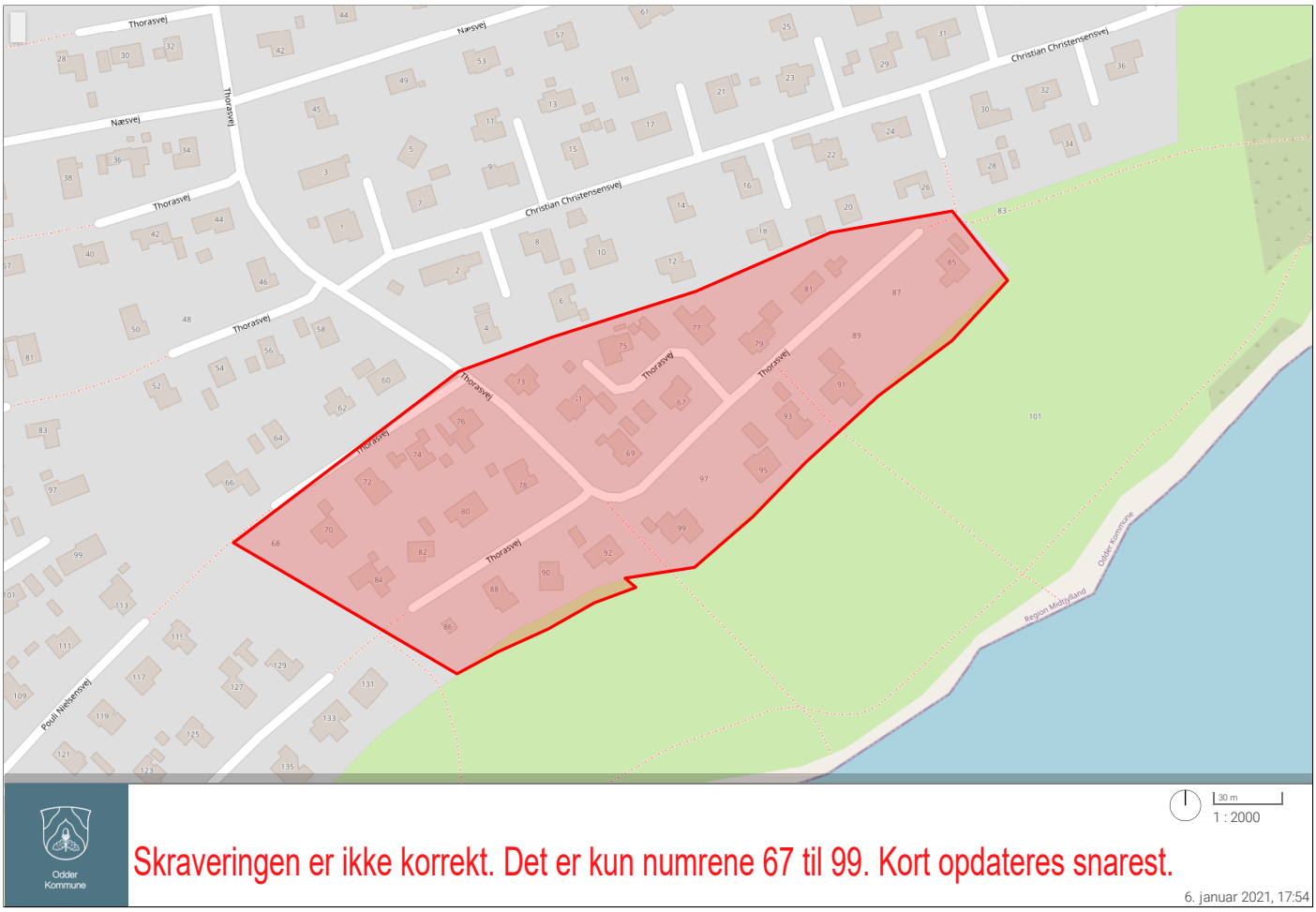

Grunderjerforeningen Kysing Hage

Området består af

Thorasvej. 67 til 99



Grundejerforeningen Kysing Næs af 13/9 1973

Området består af

Peter Baatrupsvej 4 til 26. Kun lige numre

Pouli Nielsens vej 1 til 137. Kun ulige numre

Thorasvej 10 til 92 kun lige numre

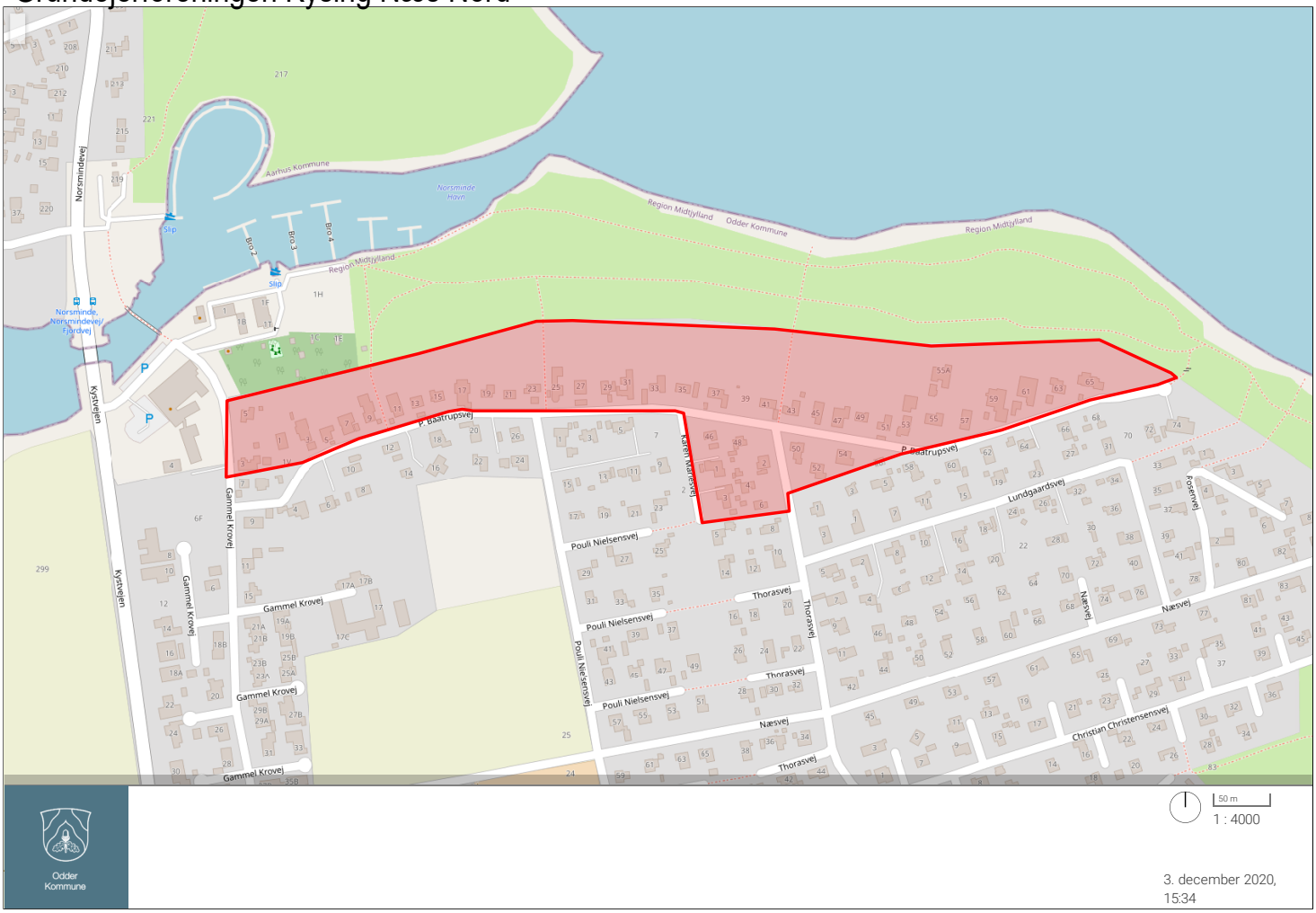

Grundejerforeningen Kysing Næs Nord

Området består af.

P. Baatrupsvej.	(nordlige del)
P. Baatrupsvej	Nummer 46 til 56
Thorasvej	Nummer. 2 til 8
Karen Mariesvej.	Nummer 1 til 5

Grundejerforeningen Kysing næs

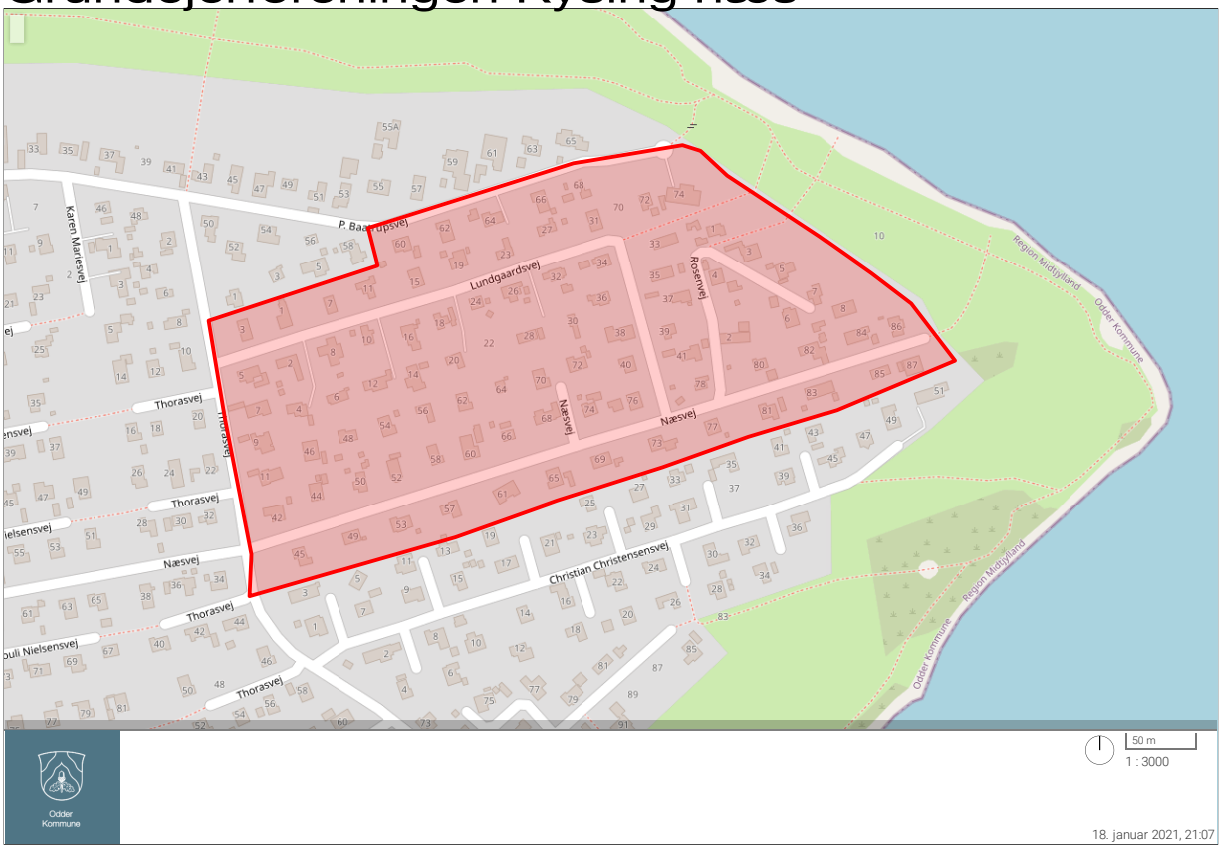

Grundejerforeningen Kysing næs

Området består af

Lundgaardsvej

Rosenvej

Næsvej. Fra nr. 40 til 86

Thorasvej Fra nr. 3 til til 11

Peter Baatrupsvej Fra nr. 60 til 74

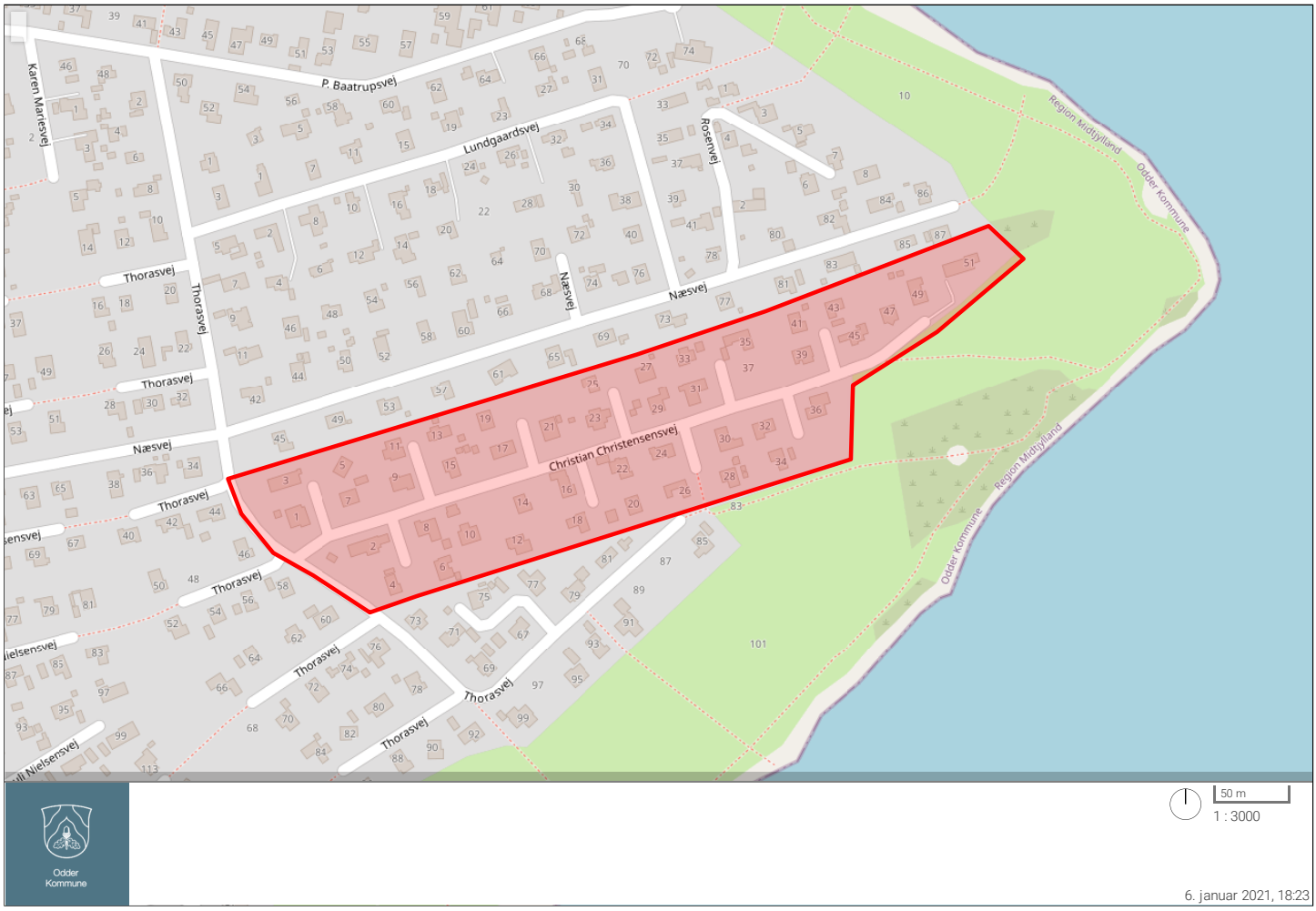

GrundejerforeningenKysing Næs af 22/10-1974

Området består af

Chr. Christiansensvej

Grundejerforeningen Skovgårdsparken

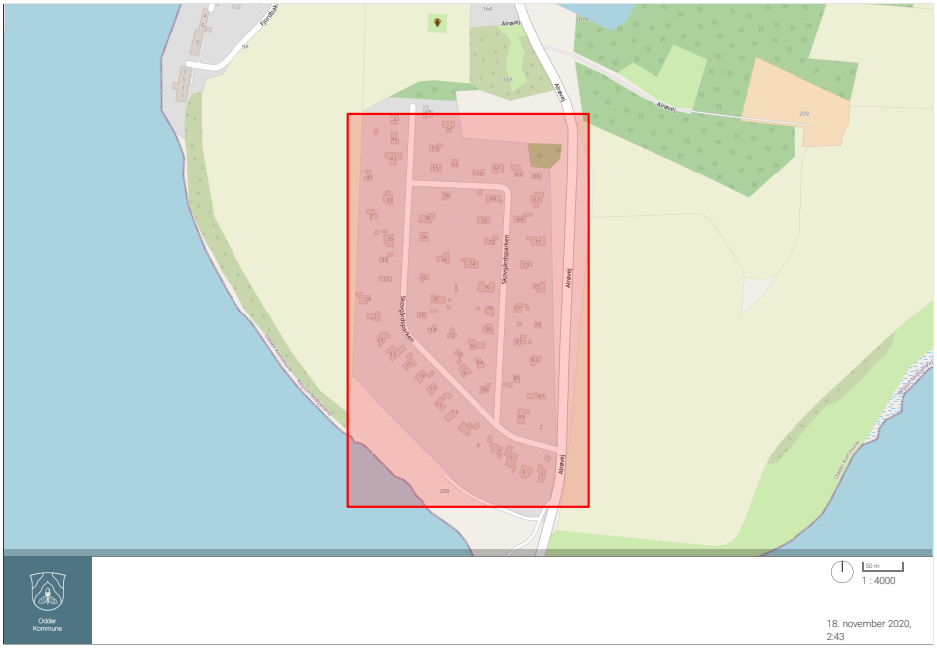
Ålbæk
Skovgårdsparken
Skovgårdsparken
Ålbæk
Ålbæk
Ålbæk

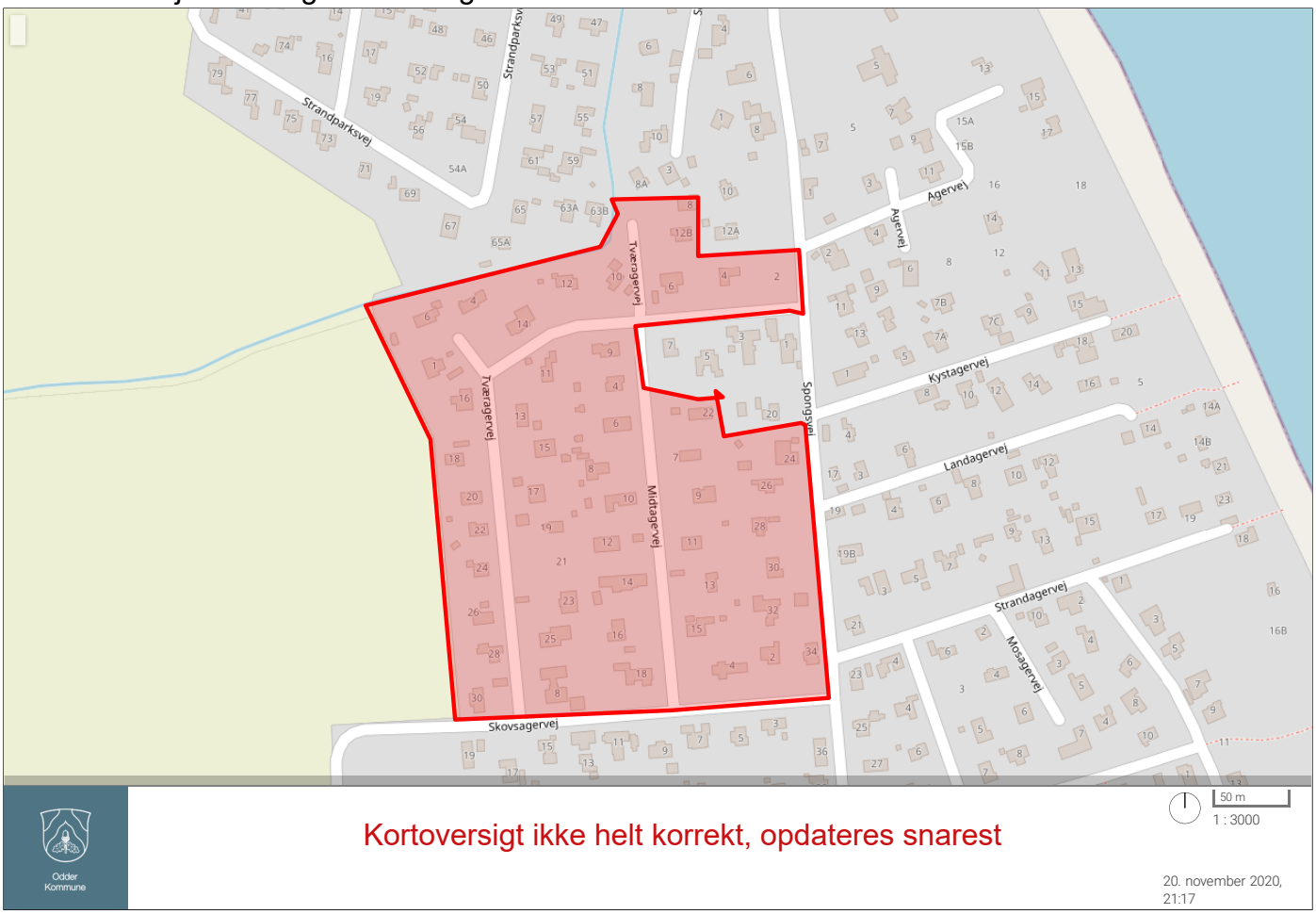

Grundejerforeningen Skovsager

Området består af

Skovsagervej 2 - 8

Tværagervej 4 - 30 og 9 - 25

Nordagervej 6

Midtagervej 4 - 18 og 7 -15

Spongsvej 22 - 34

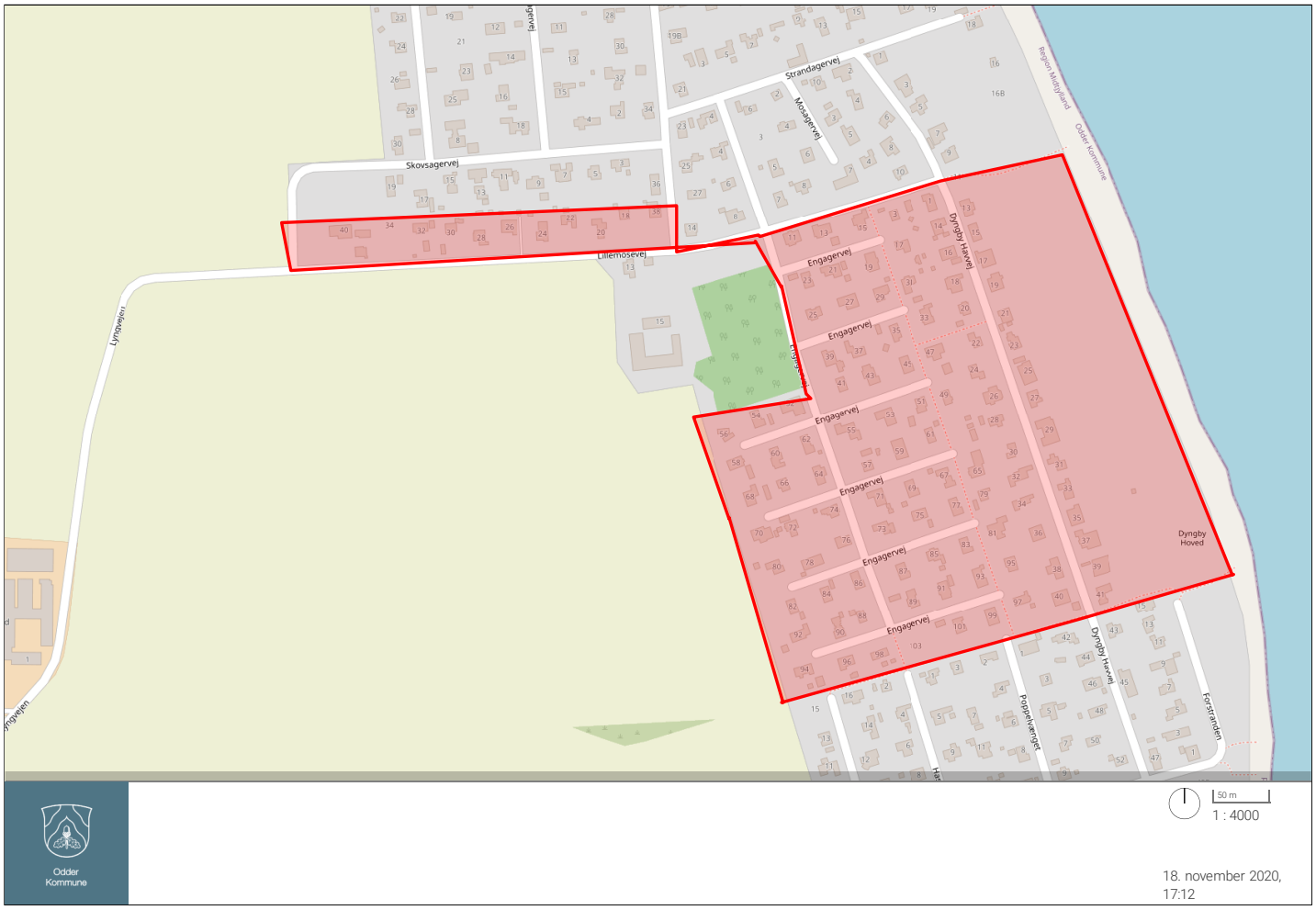

Lillemosegårdens Grundejerforening

Området består af

Dyndby havvej nr 10 - 41
LIllemosevej 1 - 40
Engagervej 11 - 103

NFJ Naturist camping

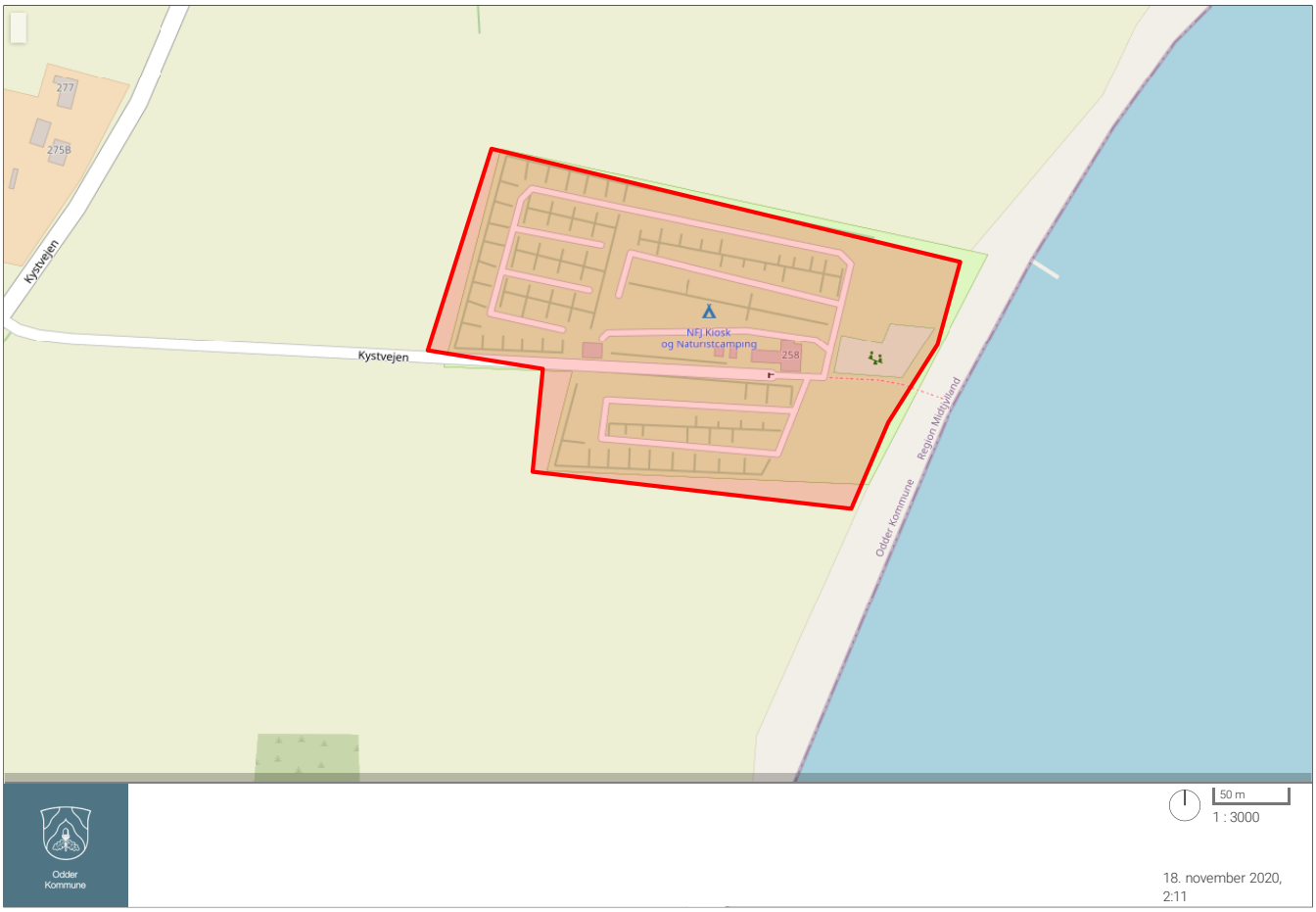

NFJ Naturist camping

Beliggende på Kystvejen 258 Odder 8300

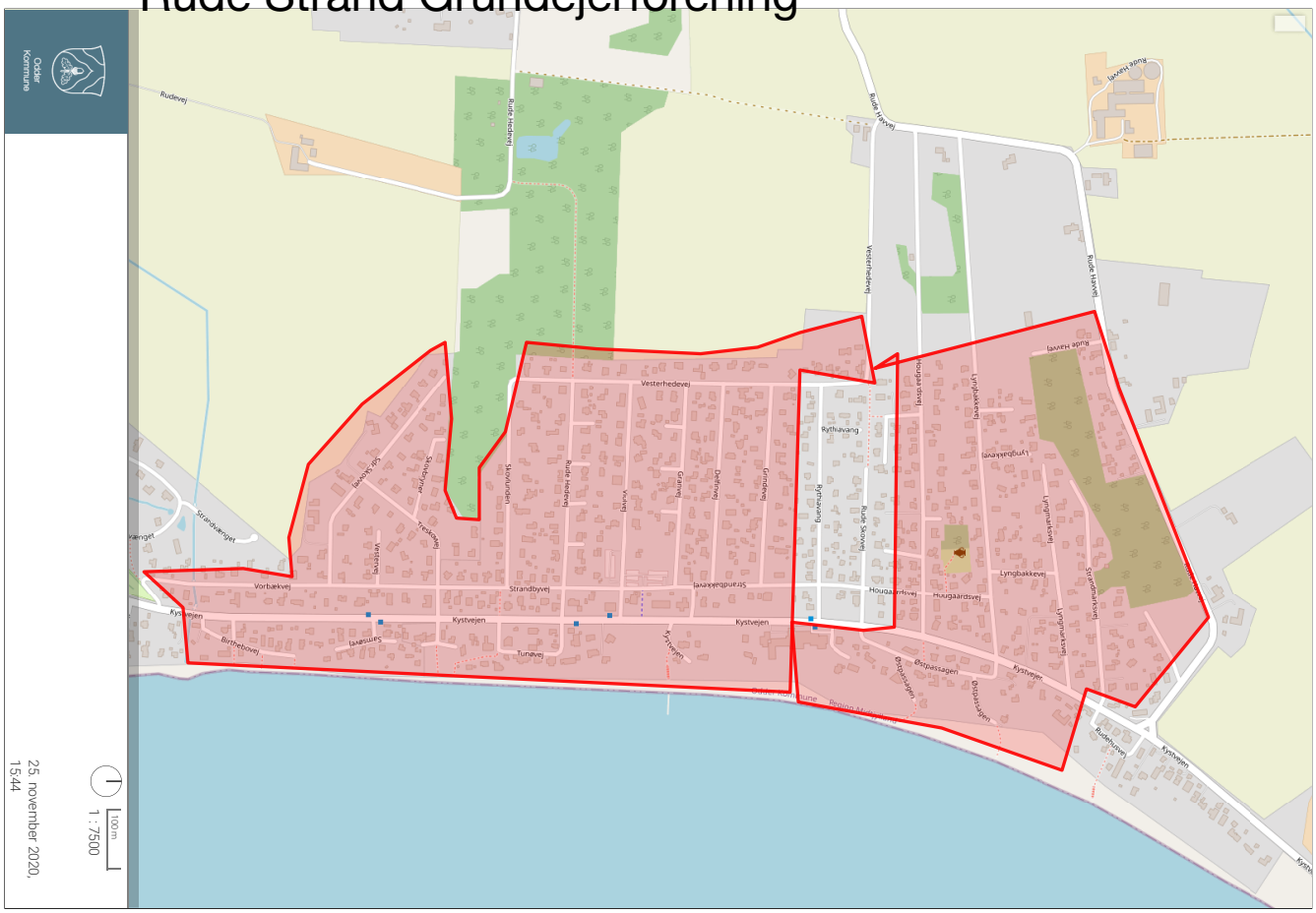

Rude Strand Grundejerforening

Området består af.

Birthebovej	Hougaardsvej.	Skovbrynet
Delfinvej.	Nordbyvej.	Skovlunden
Kystvejen.	Rude Hedevej.	Strandbakkevej
Lyngbakkevej.	Rude Husvej.	Strandmarksvej
Granvej.	Samsøvej.	Strandbyvej
Grindevej.	Sdr. Skovvej.	Treskovvej
Tunøvej.	Vesterhedevej.	Violvej
Vorbæksvej		

Saksild Strand Ejerlaug

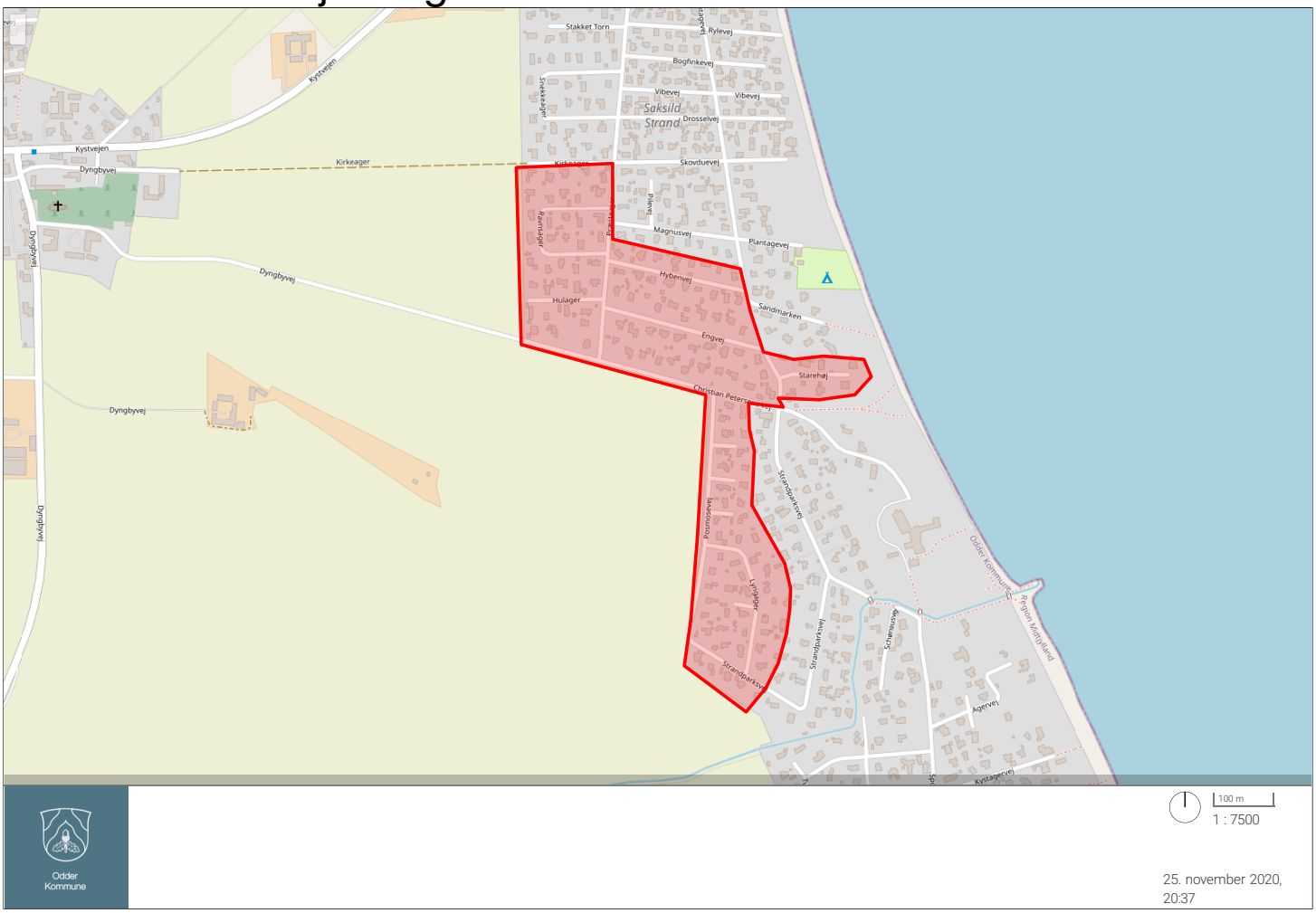

Saksild Strand Ejerlaug

Området består af.

Kirkeager (sydlige del).

Ravnsager.

Hulager.

Hybenvej.

Engvej

Starehøj.

Posmosevej

Lyngager

Chr. Petersenvej

Strandparksvej (del af)

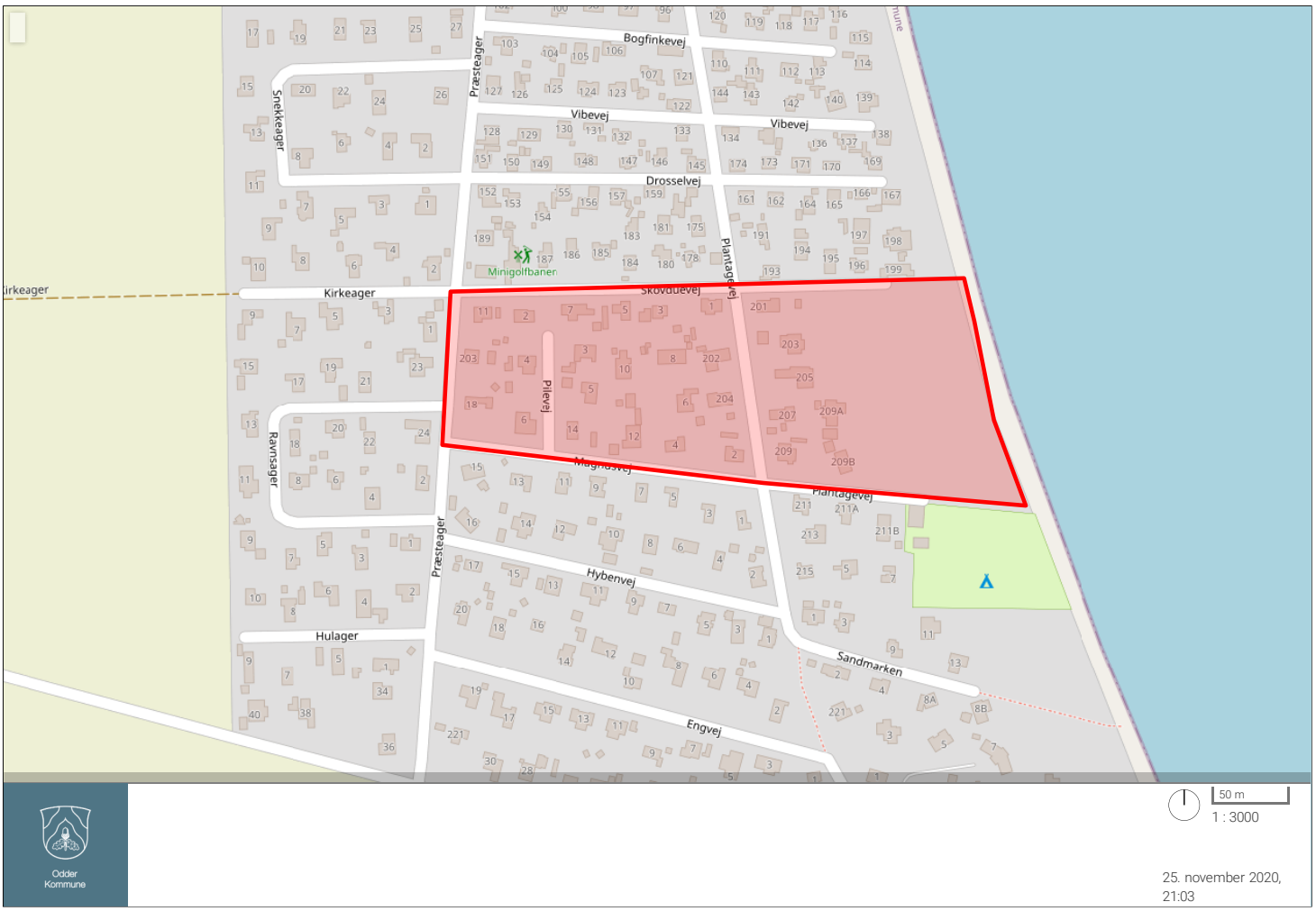

Saxild Strand Grundejerforening

Området består af.

Præsteager. (østlig del)

Pilevej

Skovduevej. (sydlig del)

Plantagevej. (del af)

Magnusvej. Nordlig del af vejen. Sydlig del ikke medlem.

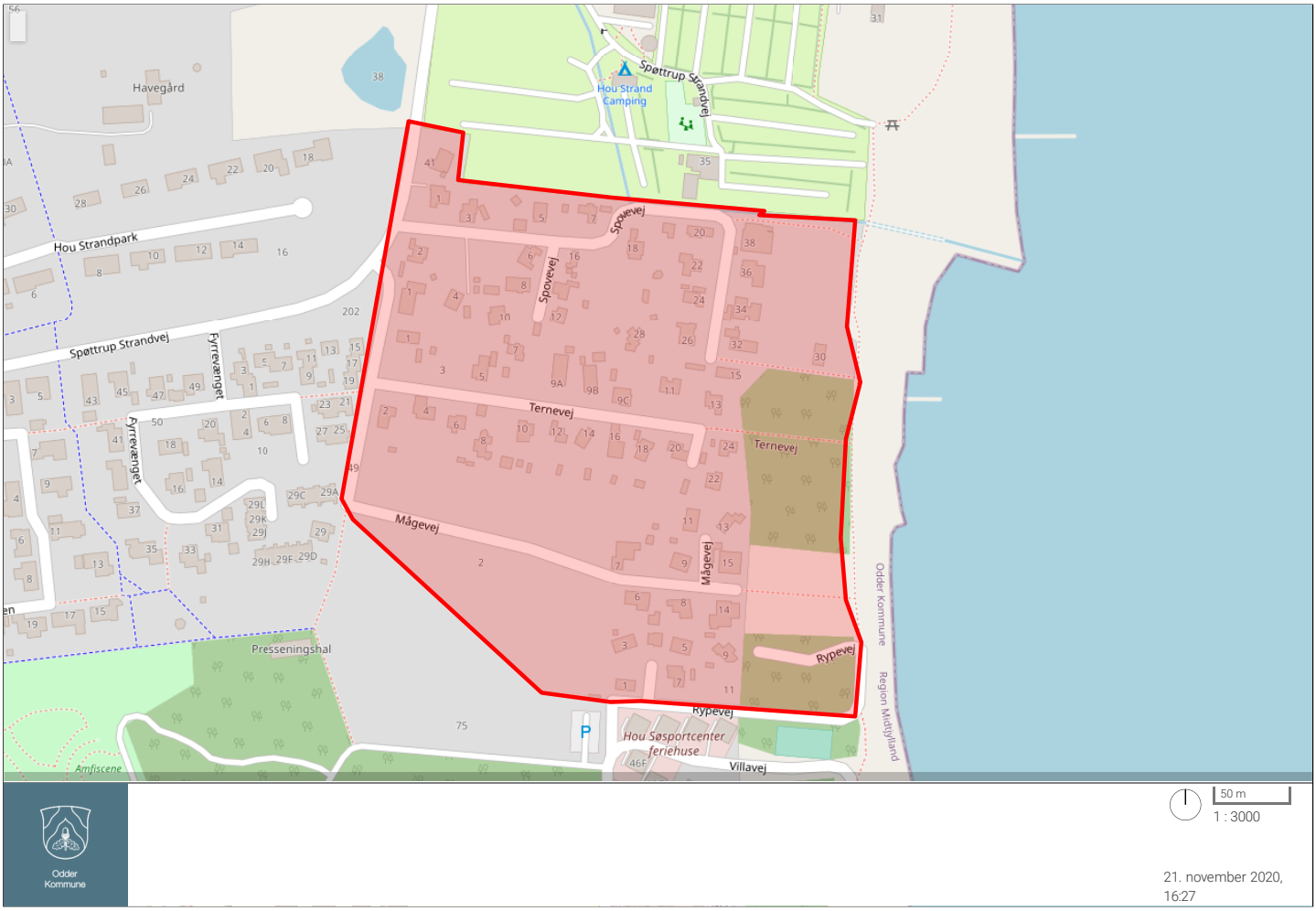

Spøttrup Strands Grundejerforening

Området består af.

Rypevej

Mågevej

Ternevej

Spovevej

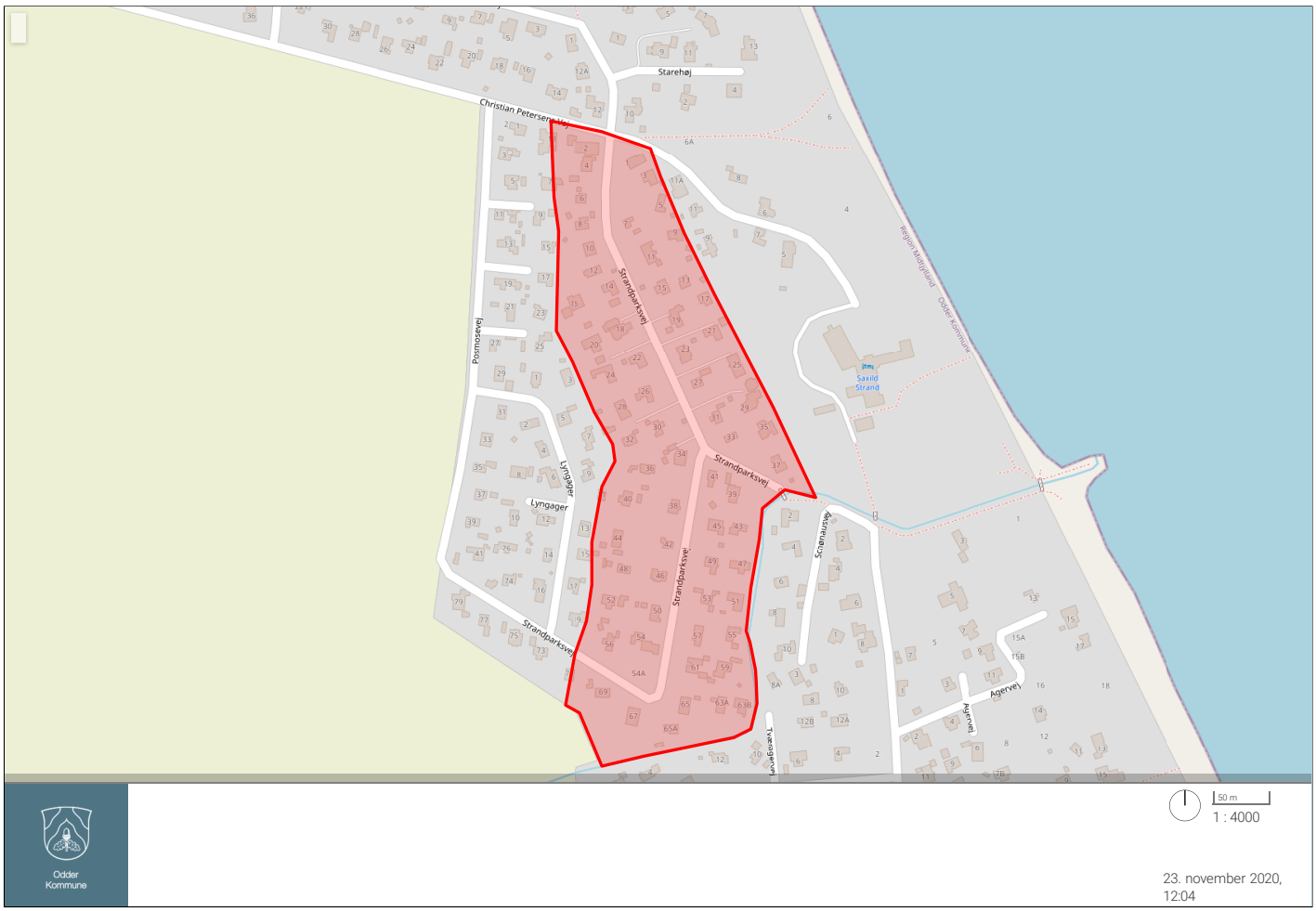

Strandparkens Grundejerforening

Området består af.

Strandparksvej fra nr. 1 til nr. 69

Strandvængets Grundejerforening

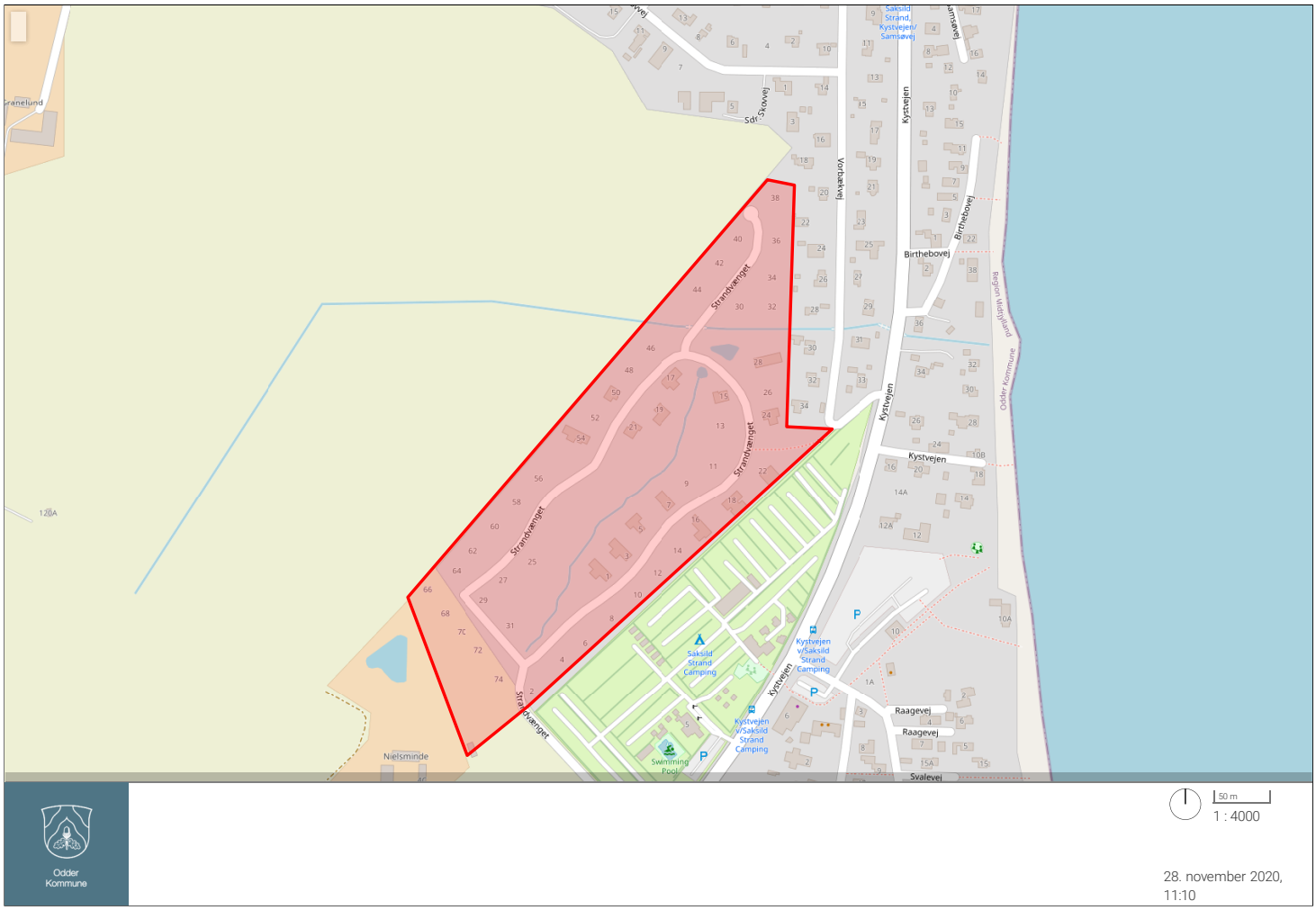

Strandvængets Grundejerforening

området består af

Strandvænget

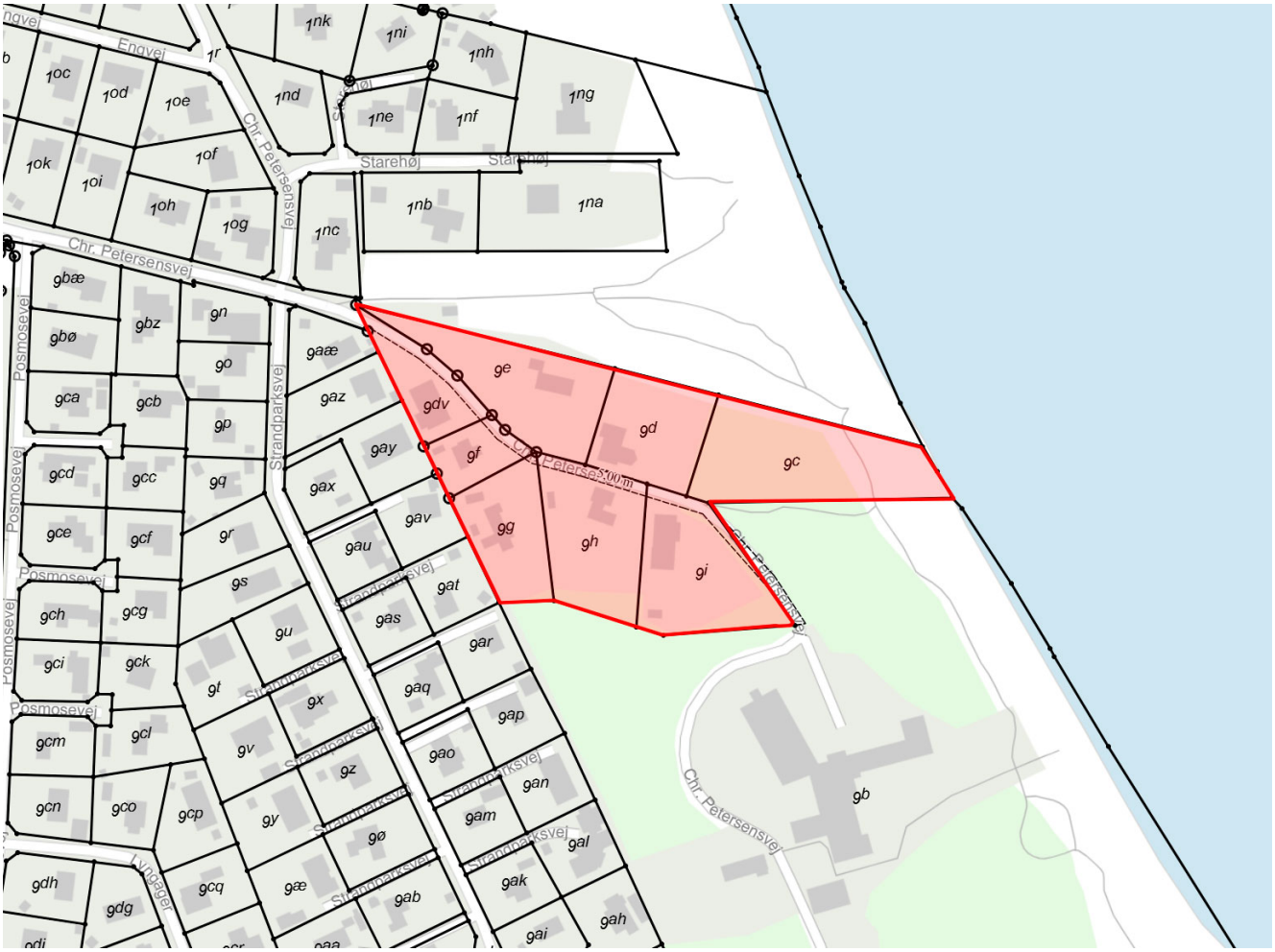

Sommerhusene ved Saxild Badehotel

Området består af:

Chr. Petersens vej